





<div></div> <div>EVROPSKÁ UNIE Evropské strukturální a investiční fondy Operační program Doprava</div>		<div>Ministerstvo dopravy Státní fond dopravní infrastruktury</div> <div></div>	
<div>Jiná ověření: číslo ověření: 141/2025-C datum ověření: 17.7.2025</div>		<div>Paré:</div>	
<div>Orientační schéma:</div> <div></div>		<div>Raztko oprávněné osoby:</div> <div>Podpis: _____ Datum: _____</div>	
Revize:	Datum:	Popis:	Kontroloval:
000	31.03.2025	Časopis dokumentace PDPS	Ing. Emil Špaček
P002	30.11.2024	DSP + PDPS k přílohamkám	Ing. Emil Špaček
P001	15.05.2024	Návrh technického řešení	Ing. Emil Špaček

Stavebník/Investor:	Správa železnic, státní organizace	 SPRÁVA ŽELEZNIC
Adresa:	Dlážděná 1003/7, 110 00 Praha 1	
Zástupce Investora:	Stavební správa východ	
Adresa:	Nerudova 773/1, 779 00 Olomouc	

Zhotovitel dila:	SAGASA s.r.o.		
Adresa:	Novodvorská 1019/14, 142 00, Praha 4 - Lhotka		
Kontakt:	T: +420 261 344 100 E: info@sagasa.cz		
Zhotovitel částí/objektu:	HRDLIČKA spol. s r.o.		
Adresa:	Za Lužinami 1084/33, 155 00 Praha 5 - Stodůlky		
Kontakt:	E: Info@hrdlicka.cz		
Hlavní projektant (HIP):	Ing. Emil Špaček	Specialista: Ing. Martin Kiečka	

Název stavby/akce:	Rekonstrukce traťového úseku Žďár nad Sázavou (mimo)- Sázava u Žďáru (mimo)										Označení investora: S 56																																																																																																																							
Název části:	Dokladová část pro správní řízení										Zakázka:																																																																																																																							
Název objektu/dílní část:	Geodetická dokumentace										Označení objektu/ko																																																																																																																							
Název přílohy:	Majetkoprávní část										Číslo přílohy (typ/po																																																																																																																							
Název dílní části přílohy:	Předběžný výkres výkopu pozemků										E.5.2.3_-4																																																																																																																							
Odpovědný projektant: Ing. Martin Klečka	Zpracovatel přílohy: Bc. Roman Slapnicka					Měřítko: Formáty: 1:1000 8 x A4					Stupeň dokumentace: DSP																																																																																																																							
Kraj: Vysoká	Katastrální území: vle textová část					TUDU: vle textová část					Smluvní datum zpra 03																																																																																																																							
<table><tr><th colspan="10">S</th><th colspan="10">D</th><th colspan="10">P</th></tr><tr><td>1</td><td>2</td><td>3</td><td>4</td><td>5</td><td>6</td><td>7</td><td>8</td><td>9</td><td>10</td><td>11</td><td>12</td><td>13</td><td>14</td><td>15</td><td>16</td><td>17</td><td>18</td><td>19</td><td>20</td><td>21</td><td>22</td><td>23</td><td>24</td><td>25</td><td>26</td><td>27</td><td>28</td><td>29</td><td>30</td></tr><tr><td colspan="10">Doplnění o poznámku</td><td colspan="10">Datum</td><td colspan="10">Stavba</td></tr><tr><td colspan="10">Doplnění</td><td colspan="10">Příloha</td><td colspan="10">Pr</td></tr></table>											S										D										P										1	2	3	4	5	6	7	8	9	10	11	12	13	14	15	16	17	18	19	20	21	22	23	24	25	26	27	28	29	30	Doplnění o poznámku										Datum										Stavba										Doplnění										Příloha										Pr									
S										D										P																																																																																																														
1	2	3	4	5	6	7	8	9	10	11	12	13	14	15	16	17	18	19	20	21	22	23	24	25	26	27	28	29	30																																																																																																					
Doplnění o poznámku										Datum										Stavba																																																																																																														
Doplnění										Příloha										Pr																																																																																																														